

atlânticoline

UMA VIAGEM PELOS
PARQUES NATURAIS
DOS AÇORES

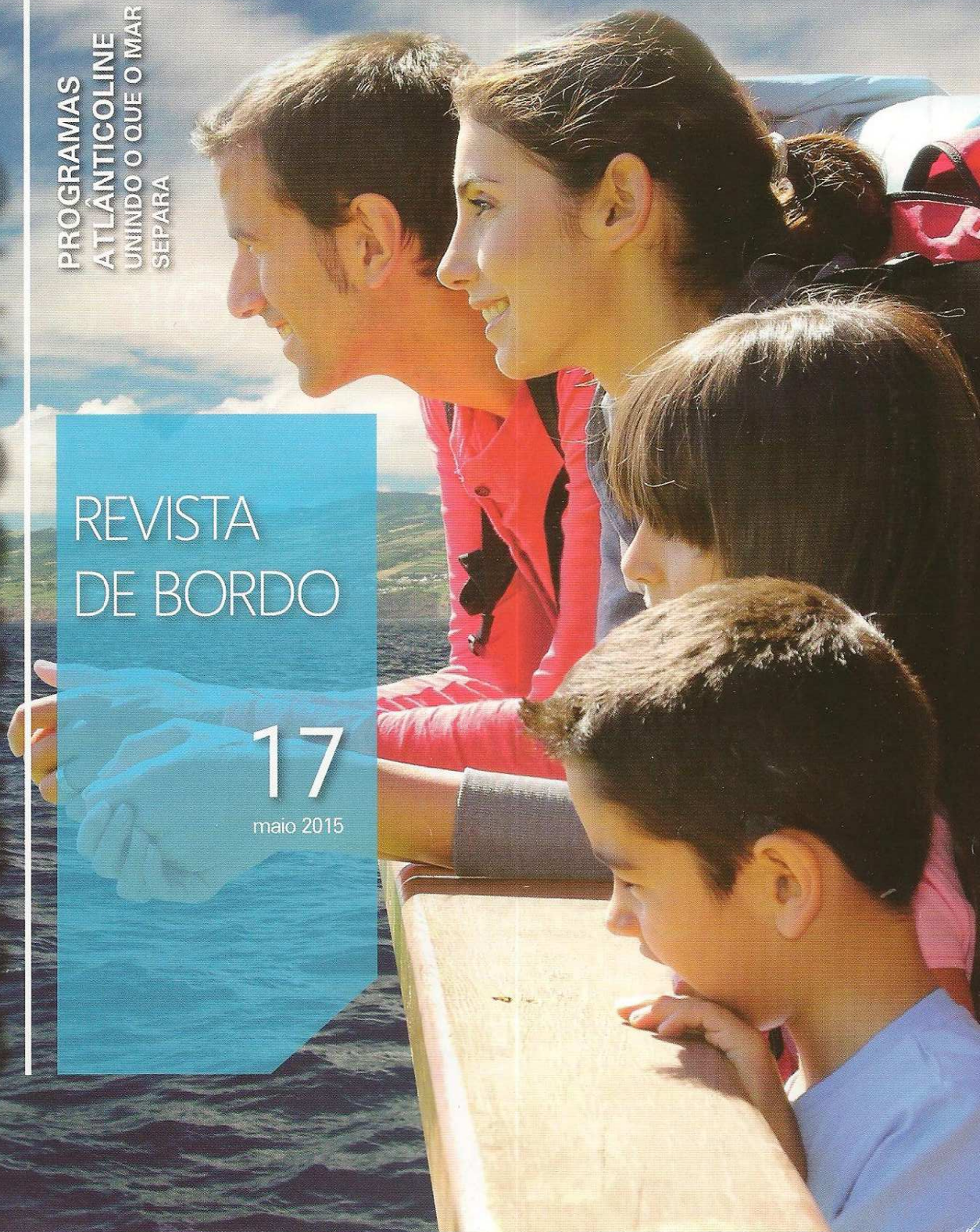
PROGRAMAS
ATLÂNTICOLINE
UNINDO O QUE O MAR
SEPARA


REVISTA
DE BORDO

17

maio 2015

 atlânticoline





GEOPARQUE

AÇORES

9 ILHAS, 1 GEOPARQUE

Fotografia | Turismo dos Açores
Texto | Geoparque Açores

O arquipélago dos Açores é constituído por 9 ilhas localizadas no Atlântico Norte, num contexto geográfico e geotectónico peculiar: está implantado na junção tripla das placas tectónicas euroasiática, norte americana e africana, numa zona de vulcões ativos, sismos frequentes, paisagens vulcânicas exuberantes e um mar deslumbrante.

Dado o seu enquadramento geológico, as ilhas dos


Açores apresentam uma rica e vasta geodiversidade e um importante património geológico, composto por diversos locais de especial interesse científico, educacional e turístico, que retratam a dinâmica do Planeta Terra nesta zona do Atlântico.

Tendo por base o valor da geodiversidade dos Açores e a importância das suas paisagens vulcânicas, em 2010 foi criado o Geoparque Açores, o qual foi reconhecido como

Geoparque Europeu a 21 de março de 2013. O Geoparque Açores alia uma estratégia de geoconservação, a políticas de educação e sensibilização ambientais e à promoção de um desenvolvimento socioeconómico sustentável baseado no geoturismo.

O Geoparque Açores inclui todas as 9 ilhas dos Açores e a zona marinha adjacente, e assenta numa rede de geossítios nas ilhas e geossítios marinhos, que

garantem a representatividade da geodiversidade açoriana, traduzem a sua história geológica e eruptiva e têm estratégias de conservação e promoção comuns. No arquipélago estão identificados 121 geossítios, entre os quais 57 foram selecionados como prioritários para a implementação de estratégias de geoconservação e ações de valorização e de promoção turística dos Açores. Vulcões, caldeiras, lagoas, campos lávicos, fumarolas, águas



“ O Geoparque Açores inclui todas as 9 ilhas dos Açores e a zona marinha adjacente, e assenta numa rede de geossítios nas ilhas e geossítios marinhos, que garantem a representatividade da geodiversidade açoriana...”

Poço da Pedreira

termais, grutas e algares vulcânicos, fajãs, escarpas de falha e depósitos fossilíferos marinhos, entre tantos outros, são elementos caracterizadores dos geossítios dos Açores e do património geológico da Região.

A par deste património, existem no arquipélago outros valores patrimoniais de referência, como é o caso de uma rica biodiversidade e património arquitetónico, cultural, etnográfico e imaterial de inegável valor. Assim sendo, a geodiversidade

do arquipélago dos Açores potencia um conjunto vasto de experiências e emoções, apoiadas nas suas magníficas paisagens que, aliadas à flora, fauna e atividades culturais características destas ilhas, irão tornar a sua passagem por este arquipélago única e inesquecível.

Desde o povoamento do arquipélago, na primeira metade do século XV, os açorianos aprenderam a viver com vulcões e sismos, tirando partido dos solos férteis, das suas bonitas



Fajã dos Cubres



Algar do Carvão



Lagoa do Fogo

geopaisagens e recursos geológicos. Enraizadas entre a população local, estão diversas práticas, algumas ancestrais, de usufruto das manifestações secundárias de vulcanismo, que são, igualmente, de elevado interesse turístico, como são os banhos em piscinas de águas termais de reconhecidas propriedades terapêuticas, a ingestão de águas minerais e gasocarbónicas, a utilização de lamas como pelóides e a degustação dos cozinhados feitos no vapor das fumarolas do vulcão Furnas.

Em algumas paisagens açorianas coexistem aspetos geológicos e culturais com elevado valor patrimonial, entre os quais se incluem as paisagens vinícolas e vitivinícolas, campos agrícolas com rendilhado de muros de pedra seca, rilheiras, maroiços, festividades religiosas, fortificações militares construídas com rochas locais e diverso património imóvel (antigos solares, mosteiros e igrejas) ornamentado com pedras de cantaria vulcânicas, como o basalto, o ignimbrito e o traquito.

A par da paisagem vulcânica do arquipélago, principal *ex-libris* promocional dos Açores, diversos serviços e infraestruturas já existentes, como é o caso das empresas de atividades turísticas e os vários centros de interpretação e de visitantes existentes em todas as ilhas dos Açores, garantem um geoturismo de qualidade na Região, em estreita ligação com o respeito pela conservação da natureza, os valores ambientais e o desenvolvimento da sua população.

Conhecer os vulcões, as lagoas, as plantações de chá, observar cetáceos, mergulhar no oceano azul, calcorrear a pé as ilhas e degustar o “Cozido das Furnas”, a doçaria e os vinhos regionais, são algumas das muitas sugestões para desfrutar no arquipélago.

VENHA, POIS, CONHECER OS VULCÕES DOS AÇORES E DESFRUTE DE UMA ERUPÇÃO... DE SABORES, AROMAS E EXPERIÊNCIAS! 